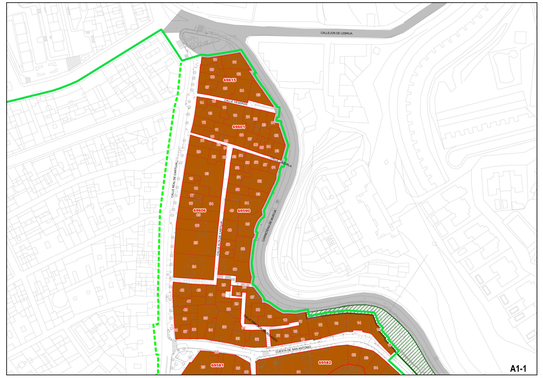


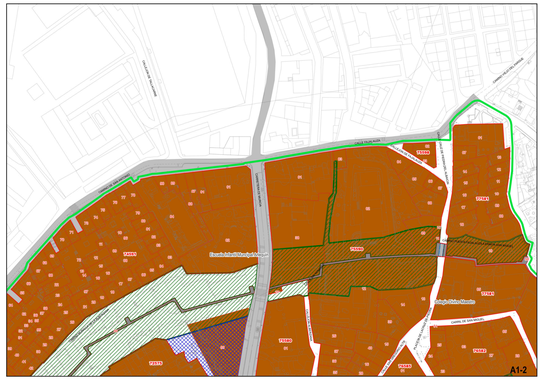


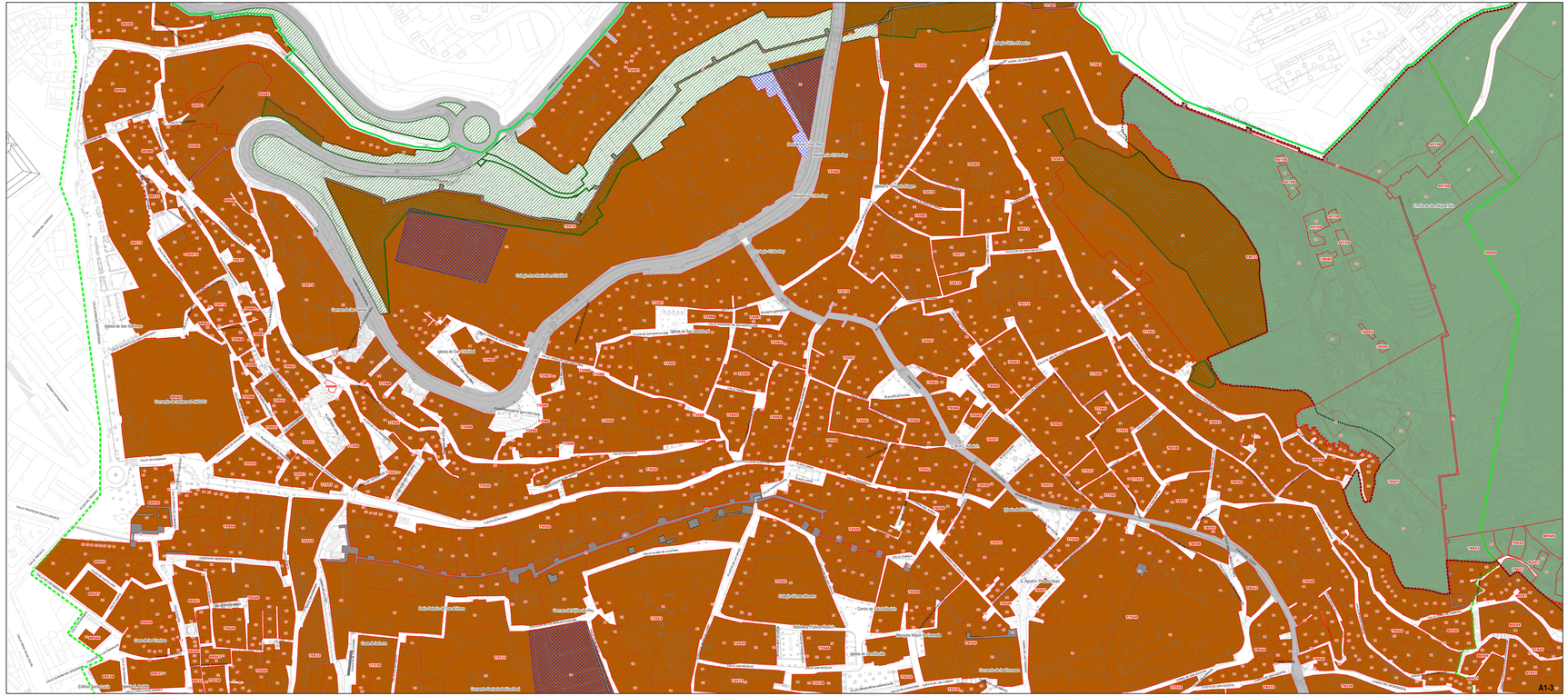


- URBANO
- RUSTICO. PROTEGIDO PARQUE RURAL
- RUSTICO. PRESERVADO CAUCES Y VEGAS
- SISTEMA GENERAL DE ESPACIOS LIBRES
- SISTEMA GENERAL DE APARCAMIENTOS ESTRATÉGICOS
- SISTEMA GENERAL VIARIO
- PROPUESTA VIAL DE ACCESO POR SACROMONTE

- LINEA SUELO URBANO VIGENTE
- LINEA SUELO URBANO MODIFICADA
- DELIMITACIÓN DE CONJUNTO HISTÓRICO (D. 188/2003)
- DELIMITACIÓN DE SECTORES DEL CONJUNTO HISTÓRICO (D. 188/2003)
- 76874 — LINEA DE MANZANA CATASTRAL
- 54 — LINEA DIVISORIA DE PARCELA CATASTRAL
- MURALLA EMERGENTE
- PASO DE MURALLA
- MURALLA RECONSTRUIDA

# PLAN DE ORDENACIÓN URBANA
# SECTORES ALBAICÍN Y SACROMONTE

AYUNTAMIENTO DE GRANADA

DIRECCIÓN GENERAL DE URBANISMO
SUBDIRECCIÓN DE PLANEAMIENTO
OFICINA TÉCNICA DE PLAN ESPECIAL

PlanAlbaicín PlanSacromonte

SEPTIEMBRE 2022

PLANO DE SITUACIÓN

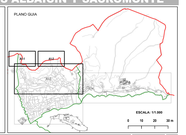


PLANEAMIENTO VIGENTE

CLASIFICACION DEL SUELO. SISTEMAS GENERALES

O-01 A1