

Anexo V.I

Memoria valorada de construcción de contenedores encastrados

Código seguro de verificación: **8SDFQ31Q13R407QMGSE1**

La autenticidad de este documento puede ser contrastada en la dirección
<https://www.granada.org/cgi-bin/produccion/simcgi.exe/verifica.sim/root>

Conforme de	GONZALEZ HOLINA JUAN CARLOS	/DIRECTOR/A GENERAL DE MANTENIMIENTO	19-01-2024 12:50:41
Firmado por	OLIVARES OLIVARES ARTURO JOSE	/JEFE DEL SERVICIO DE PROTECCION AHB	19-01-2024 12:05:45

Contiene 2
firmas digitales



Página
intencionadamente en
blanco

Código seguro de verificación: **8SDFQ31Q13R407QMGSE1**

La autenticidad de este documento puede ser contrastada en la dirección
<https://www.granada.org/cgi-bin/produccion/simcgi.exe/verifica.sim/root>

Conforme de	GONZALES HOLINA JUAN CARLOS	/DIRECTOR/A GENERAL DE MANTENIMIENTO	19-01-2024 12:50:41
Firmado por	OLIVARES OLIVARES ARTURO JOSE	/JEFE DEL SERVICIO DE PROTECCION AHB	19-01-2024 12:05:45

Contiene 2
firmas digitales



Pag. 2 de 32



**PROYECTO BÁSICO DE INTEGRACIÓN DE CONTENEDORES DE RESIDUOS
EN ALBAICÍN-SACRAMONTE**
AREA DE MEDIO AMBIENTE DEL AYUNTAMIENTO DE GRANADA

MEMORIA DESCRIPTIVA Y JUSTIFICATIVA:

1.-OBJETO:

El objeto del Proyecto es definir una serie de intervenciones en el Albaicín y Sacromonte encaminada a la **mejora de la imagen urbana** mediante la ubicación de espacios para alojar contenedores de recogida de “fracción de RESTO” integrados en el espacio público de manera que se sustituyan a los contenedores en superficie.

Se tendrá en consideración que las intervenciones se producen en un ámbito en el que la protección patrimonial está muy presente, recogiendo la consideración de actuaciones que se encuentren afectadas por ámbitos de BIC.

2.-ÁMBITO GEOGRÁFICO.

El ámbito de estudio se define dentro del Distrito Albaicín, en las zonas denominadas Albaicín – límites en calle Elvira y Carretera de Murcia-, zona de San Pedro y Sacromonte –límite el valle del Darro-. Dicho ámbito coincide sensiblemente con el ámbito del Plan Especial Albaicín y Sacromonte.



3.-METODOLOGÍA.

Se ha realizado un trabajo de campo sobre el espacio urbano, de forma que se ha recogido información del estado actual de las ubicaciones de los contenedores de residuos en el área de estudio, identificando las distintas tipologías que se encuentran: enterrados, empotrados o en superficie. Se ha visitado todos aquellos recorridos en los que es posible acceder de forma rodada con un pequeño camión de recogida de residuos.

Se han elaborado así unos planos de estado actual de ubicaciones, así como una descripción fotográfica de las mismas.

Con esa base de trabajo se ha procedido a identificar posibles nuevas ubicaciones, dentro del espacio público urbano, de manera que se puedan eliminar los contenedores en superficie y trasladar a tipologías de empotrados de forma que se integren en la imagen urbana, mejorándola. Se establece que los contenedores a integrar son del tipo de capacidad máxima de 900 l.

Resultando una propuesta de nuevas ubicaciones que se recogen en planos de intervenciones y en Fichas de Intervención.

Para la elaboración de la planimetría y de las Fichas de Intervención se ha tomado como base los **planos de Información, Parcelación Existente, contenido en el Avance del Plan Especial de Protección y Catálogo de los Sectores Albaicín Sacromonte de 2019**, redactado por el Ayuntamiento de Granada. Por tanto se ha utilizado el mismo despiece de hojas de planos que ha establecido el Avance, de la A1 a A9 para Albaicín y de la S1 a la S6 para Sacromonte.

Así mismo se ha tenido en consideración la planimetría del **Plan General de ordenación Urbana de Granada PGOU 2001**. Y se ha utilizado para la ubicación de los ámbitos de entornos BIC la **planimetría de la Delimitación de bienes del CGPHA, Granada**, de la Delegación Territorial en Granada de la Consejería de Educación Cultura y Deporte de la Junta de Andalucía, que está a disposición en la web municipal.

4.-MEMORIA DESCRIPTIVA Y JUSTIFICATIVA.

En la elaboración del estado actual de las ubicaciones, se han establecido para facilitar la comprensión del presente proyecto las siguientes tipologías de contenedores de residuos:

1.- En superficie, que se corresponde con los contenedores de residuos que con sus diversos tamaños se localizan en superficie sobre el viario público (acerados, aparcamientos, viales), Según su tamaño se han denominado **1, 2 y 3** –de menor a mayor tamaño-



José María Ramírez Izquierdo, arquitecto

Julio 2020

2

Código seguro de verificación: **8SDFQ31Q13R407QMGSE1**

La autenticidad de este documento puede ser contrastada en la dirección <https://www.granada.org/cgi-bin/produccion/simcgi.exe/verifica.sim/root>

Conforme de GONZÁLEZ HOLINA JUAN CARLOS /DIRECTOR/A GENERAL DE MANTENIMIENTO 19-01-2024 12:50:41
Firmado por OLIVARES OLIVARES ARTURO JOSE /JEFE DEL SERVICIO DE PROTECCION AHB 19-01-2024 12:05:45

Contiene 2
firmas digitales



Pag. 4 de 32



2.- Empotrado, que se disponen en huecos en muros de contención que se conforman para salvar los desniveles del viario, en algún caso se encuentran emplazados en algún edificio de equipamiento.



3.- Adosado/Semiempotrado, que se disponen, o bien como una construcción adosado totalmente a un muro de contención o fachada de edificio de equipamiento, o bien cuando los muros de contención no tienen mucha altura se disponen empotrados en una parte y sobre saliendo en altura, a modo de mobiliario urbano.



4.- Enterrados, se corresponde con módulos que se entierran en el viario urbano, en zonas que normalmente cuentan con mayor espacio y en calles de mayor capacidad de tráfico.





De esta manera se han denominado en planos, con la siguiente simbología, y estableciéndose un código de identificación que consta de la Hoja del Plano "A1" en la que se ubica y la numeración correlativa de dicha hoja "04".

Aunque no es objeto de este estudio en algún caso se ha identificado contenedores de reciclaje (envases, papel y cartón, vidrios) con el código CR

UBICACIÓN CONTENEDORES

A1-04 Código Ident.

CÓDIGO TIPOLOGÍA

-  En Superficie
- 1** Cont 120-240 l.
- 2** Cont 900 l.
- 3** Cont 3200 l.
-  Empotrado muro
-  Adosado/semiempotrado
-  Enterrado
- CR** Cont. Reciclaje

En el estudio de propuestas de intervención, se utilizan las tipologías en las que se proponen las actuaciones de integración que son del tipo:

1.- Empotrado, que se disponen en huecos en muros de contención que se conforman para salvar los desniveles del viario.

2.- Adosado/Semiempotrado, que se disponen como una construcción adosado totalmente a un muro de contención o, cuando los muros de contención no tienen mucha altura, se disponen empotrados en una parte y sobre saliendo en altura, a modo de mobiliario urbano.


De esta manera se han denominado en planos de intervención, con la siguiente simbología, y estableciéndose un código de identificación que consta de la Hoja del Plano "A1" en la que se ubica y la numeración correlativa de dicha hoja "e01".

Se han incluido ubicaciones que ya cuentan con contenedores integrados pero que pudieran ser ampliadas, si fuera necesario.



NUEVA UBICACIÓN CONTENEDORES

 **A1-e01** Código Ident.

AMPLIACIÓN UBICACIÓN CONTENEDORES

 **A1-a01** Código Ident.

A1-04 Contenedor existente

- #### CÓDIGO TIPOLOGÍA
-  Empotrado muro
 -  Adosado/semiempotrado

En las Fichas de Propuesta de Intervención, se define:

- 1.-Identificación: código y calle en la que se emplaza.
- 2: Intervención: Nueva ubicación, Ampliación, Mejora.
- 3.-Tipo: Empotrado, Adosado/semiempotrado
- 4.-Protección Patrimonial: Indicando si se encuentra incluido o no en un entorno de BIC.
- 5.-Observaciones: Para la adecuada integración urbana de la actuación



Se incluye gráficamente:

- .- Ubicación en Catastral
- .-Fotografía de la ubicación
- .-Situación en Plano del PGOU
- .-Situación en la Delimitación de Bienes del CGPHA

Código seguro de verificación: **8SDFQ31Q13R407QMGSE1**

La autenticidad de este documento puede ser contrastada en la dirección
<https://www.granada.org/cgi-bin/produccion/simcgi.exe/verifica.sim/root>

Conforme de	GONZALEZ HOLINA JUAN CARLOS	/DIRECTOR/A GENERAL DE MANTENIMIENTO	19-01-2024 12:50:41
Firmado por	OLIVARES OLIVARES ARTURO JOSE	/JEFE DEL SERVICIO DE PROTECCION AHB	19-01-2024 12:05:45

Contiene 2
firmas digitales



CUADRO RESUMEN DE FICHAS DE INTERVENCIÓN PROPUESTAS

ZONA ALBAICÍN

CODIGO	UBICACIÓN	INTERVENCIÓN	AFECCION PATRIMONIAL
A1-e01	Calle Real-Carretera de Murcia	NUEVA UBICACIÓN	NO
A1-e02	Cuesta de San Antonio	NUEVA UBICACIÓN	NO
A1-e03	Cuesta de San Antonio-Calle Mirador de Rolando	NUEVA UBICACIÓN	NO
A3-e01	Carretera de Murcia-rotonda	NUEVA UBICACIÓN	Entorno de BIC
A3-e02	Carretera de Murcia	NUEVA UBICACIÓN	Límite entorno BIC
A3-e03	Carretera de Murcia-Plaza San Cristóbal	NUEVA UBICACIÓN	NO
A3-a04	Calle Barrichuelo de Cartuja	AMPLIACIÓN	NO
A3-a05	Calle Alpargateros Alta	AMPLIACIÓN	NO
A3-e06	Placeta Rosales	NUEVA UBICACIÓN	NO
A3-e07	Placeta de Liñán	NUEVA UBICACIÓN	NO
A4-e01	Calle San Miguel	NUEVA UBICACIÓN	Entorno de BIC
A4-e02	Calle de San Luis	POSIBILIDAD DE SUSTITUIR /COMPLEMENTAR	NO
A5-e01	Calle Zenete	NUEVA UBICACIÓN	Límite entorno BIC
A5-a02	Carril de la Lona	AMPLIACIÓN	NO
A5-a03	Calle Santa Isabel la Real	AMPLIACIÓN	Entorno de BIC
A5-a04	Calle Pilar Seco	AMPLIACIÓN	Entorno de BIC
A5-e05	Calle San Nicolás- Plaza San Nicolás	NUEVA UBICACIÓN	NO
A6-e01	Cuesta del Chapiz – Calle Veredillas de San Agustín	POSIBILIDAD DE SUSTITUIR /COMPLEMENTAR	NO
A6-e02	Carril de San Agustín	NUEVA UBICACIÓN	NO
A6-e03	Cuesta de San Agustín-Callejón Vacas	NUEVA UBICACIÓN	NO
A6-a04	Callejón de las Tomasas	AMPLIACIÓN	Límite entorno BIC
A7-e01	Calle Cruz de Quirós	NUEVA UBICACIÓN	NO
A7-e02	Calle Cruz de Quirós	NUEVA UBICACIÓN	NO
A7-e03	Placeta Carvajales	NUEVA UBICACIÓN	NO
A8-e01	Calle San Juan de los Reyes – Plaza de la Victoria	NUEVA UBICACIÓN	Entorno de BIC

Se analizan 25 intervenciones, todas ellas sobre suelos de dominio público (viales y espacios libres), de las cuales **17 son nuevas ubicaciones propuestas**, 2 son posibilidades de sustituir o mejorar contenedores enterrados existentes y 6 son posibilidades de ampliación de contenedores empotrados existentes si fuera necesario.



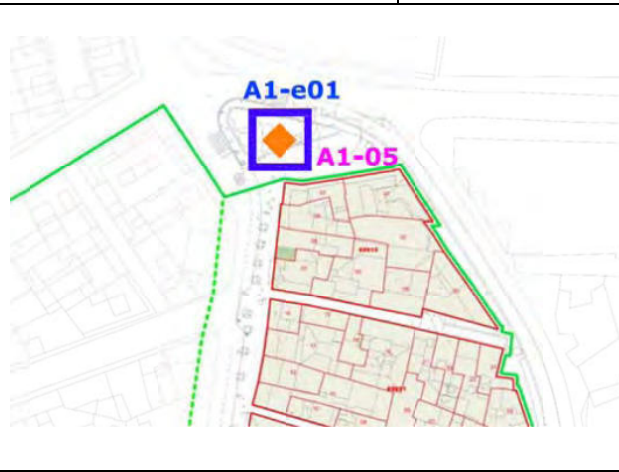

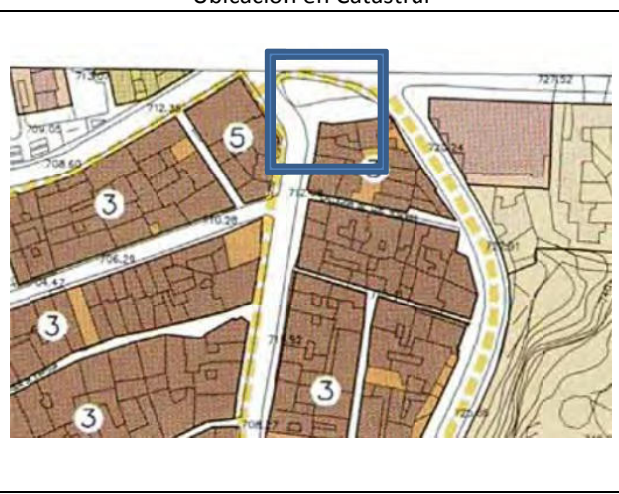

ZONA SACROMONTE

CODIGO	UBICACIÓN	INTERVENCIÓN	AFECCION PATRIMONIAL
S2-e01	Carril de los Coches	NUEVA UBICACIÓN	Entorno de BIC
S4-e01	Camino del Sacromonte	NUEVA UBICACIÓN	Entorno de BIC
S4-e02	Camino del Sacromonte - Calle Barranco Valparaiso	NUEVA UBICACIÓN	Entorno de BIC
S5-e01	Camino de Sacromonte	NUEVA UBICACIÓN	Entorno de BIC




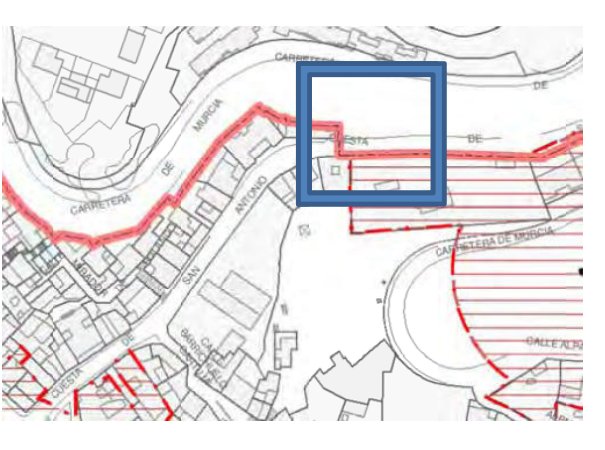
Se analizan 4 intervenciones de **nuevas ubicaciones** propuestas, si bien en algunos casos con afección de zonas de barranco o propiedades privadas.

En el Camino del Sacromonte y su continuación en el Camino de Beas se dispone de una urbanización que por regla general se configura con muros de contención de altura variable según la topografía del terreno sobre el límite de lindes privadas; en dichos muros de contención se han “integrado” la disposición de farolas de alumbrado. Podría estudiarse la posibilidad de integrar contenedores empotrados en dichos muros de contención de acuerdo con las propietarios, esto unificaría la imagen urbana en buena parte del Sacromonte.

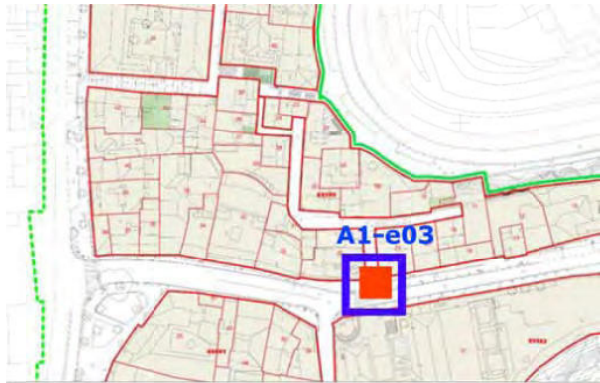





FICHA DE INTERVENCIÓN PROPUESTA	
A1-e01	Calle Real-Carretera de Murcia
Intervención	NUEVA UBICACIÓN, próxima a contenedores en superficie A1-05
Tipo	ADOSADO/SEMIEMPOTRADO en muro de contención existente de espacio libre público
Protección Patrimonial	No tiene afección de entorno de BIC
	
Ubicación en Catastral	Fotografía Ubicación
	
Ubicación en PGOU 2001	Delimitación de Bienes del CGPHA
Observaciones	Se deberá utilizar el mismo acabado del muro de contención existente de mampostería de piedra de forma que quede integrado en la imagen urbana.




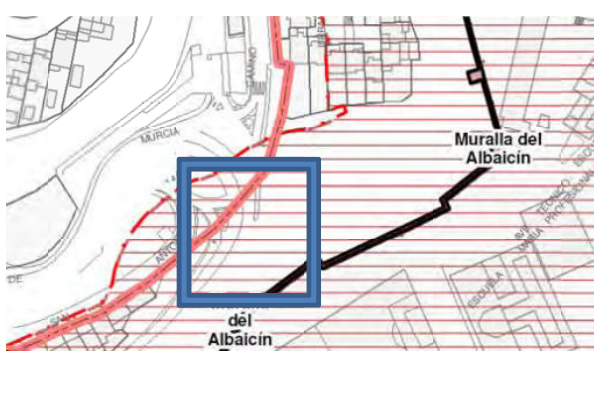


FICHA DE INTERVENCIÓN PROPUESTA	
A1-e02	Cuesta de San Antonio
Intervención	NUEVA UBICACIÓN, próxima a contenedores en superficie A1-03
Tipo	EMPOTRADO en muro de contención existente en espacio libre público
Protección Patrimonial	No tiene afección de entorno de BIC
	
Ubicación en Catastral	Fotografía Ubicación
	
Ubicación en PGOU 2001	Delimitación de Bienes del CGPHA
Observaciones	Se deberá utilizar el mismo acabado del muro de contención existente de mampostería de piedra de forma que quede integrado en la imagen urbana.

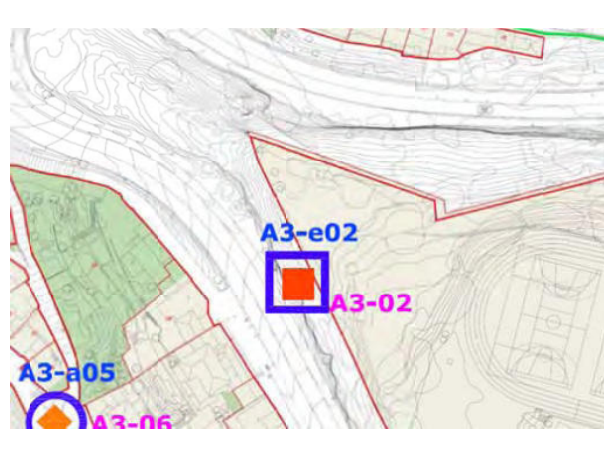





FICHA DE INTERVENCIÓN PROPUESTA	
A1-e03	Cuesta de San Antonio-Calle Mirador de Rolando
Intervención	NUEVA UBICACIÓN
Tipo	EMPOTRADO en muro de contención existente entre desnivel de dos viales.
Protección Patrimonial	No tiene afección de entorno de BIC
	
Ubicación en Catastral	Fotografía Ubicación
	
Ubicación en PGOU 2001	Delimitación de Bienes del CGPHA
Observaciones	Se deberá utilizar el mismo acabado del muro de contención existente enfoscado mortero y pintura de forma que quede integrado en la imagen urbana.

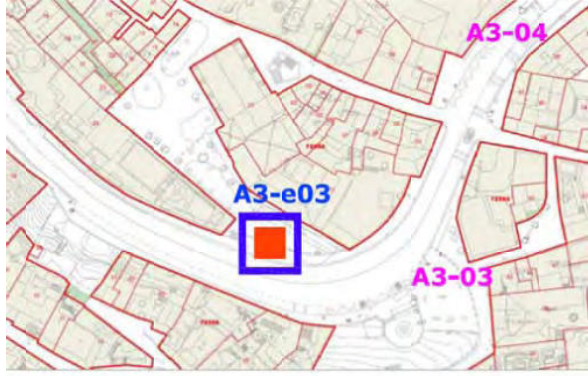





FICHA DE INTERVENCIÓN PROPUESTA	
A3-e01	Carretera de Murcia- rotonda
Intervención	NUEVA UBICACIÓN, próxima a contenedores en superficie A3-03
Tipo	ADOSADO/SEMIEMPOTRADO en espacio libre público
Protección Patrimonial	Entorno de BIC
	
Ubicación en Catastral	Fotografía Ubicación
	
Ubicación en PGOU 2001	Delimitación de Bienes del CGPHA
Observaciones	Integración con la topografía del espacio libre acabados de muro de contención de piedra de forma que quede integrado en la imagen urbana.



FICHA DE INTERVENCIÓN PROPUESTA	
A3-e02	Carretera de Murcia
Intervención	NUEVA UBICACIÓN, próxima a contenedores en superficie A3-02
Tipo	ADOSADO/SEMIEMPOTRADO en espacio libre público
Protección Patrimonial	Límite de entorno de BIC
	
Ubicación en Catastral	Fotografía Ubicación
	
Ubicación en PGOU 2001	Delimitación de Bienes del CGPHA
Observaciones	Integración con la topografía del espacio libre acabados de muro de contención de piedra de forma que quede integrado en la imagen urbana.

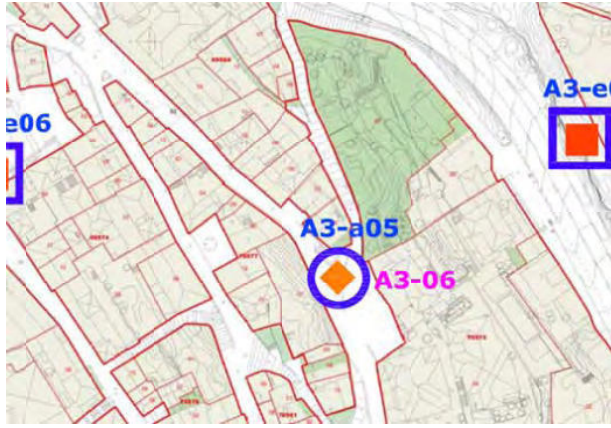

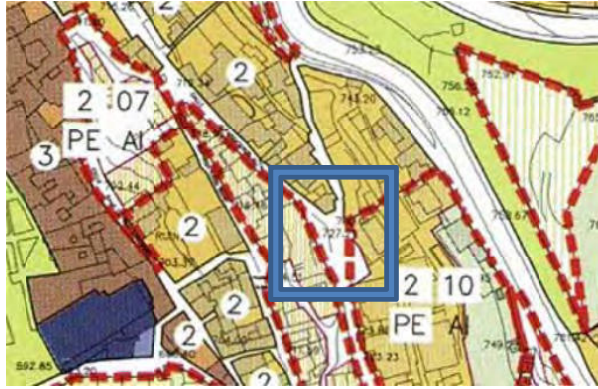
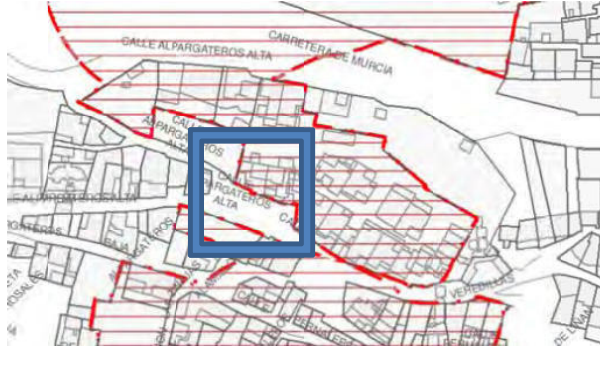


FICHA DE INTERVENCIÓN PROPUESTA	
A3-e03	Carretera de Murcia-Plaza San Cristóbal
Intervención	NUEVA UBICACIÓN, próxima a contenedores enterrados A3-03
Tipo	ADOSADO/SEMIEMPOTRADO en muro de contención existente de espacio libre público.
Protección Patrimonial	No tiene afección de entorno de BIC
	
Ubicación en Catastral	Fotografía Ubicación
	
Ubicación en PGOU 2001	Delimitación de Bienes del CGPHA
Observaciones	Se deberá utilizar el mismo acabado del muro de contención existente de mampostería de piedra de forma que quede integrado en la imagen urbana.



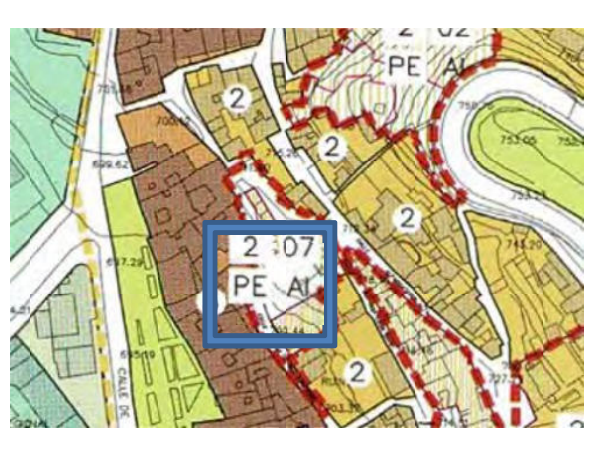



FICHA DE INTERVENCIÓN PROPUESTA	
A3-a04	Calle Barrichuelo de Cartuja
Intervención	AMPLIACION contenedores semiempotrado A3-07
Tipo	ADOSADO/SEMIEMPOTRADO en muro de contención existente entre dos viales
Protección Patrimonial	No tiene afección de entorno de BIC
	
Ubicación en Catastral	Fotografía Ubicación
	
Ubicación en PGOU 2001	Delimitación de Bienes del CGPHA
Observaciones	<p>Posibilidad de ampliar la disposición existente de contenedores si fuera necesario.</p> <p>Se deberá utilizar el mismo acabado del muro de contención existente enfoscado mortero y pintura de forma que quede integrado en la imagen urbana.</p>



FICHA DE INTERVENCIÓN PROPUESTA	
A3-a05	Calle Alparateros Alta
Intervención	AMPLIACIÓN contenedores adosados A3-06
Tipo	ADOSADO en muro de contención existente entre dos viales
Protección Patrimonial	No tiene afección de entorno de BIC
	
Ubicación en Catastral	Fotografía Ubicación
	
Ubicación en PGOU 2001	Delimitación de Bienes del CGPHA
Observaciones	<p>Posibilidad de ampliar la disposición existente de contenedores si fuera necesario.</p> <p>Se deberá utilizar el mismo acabado del muro de contención existente de mampostería de piedra de forma que quede integrado en la imagen urbana.</p>



FICHA DE INTERVENCIÓN PROPUESTA	
A3-e06	Placeta Rosales
Intervención	NUEVA UBICACIÓN
Tipo	ADOSADO/SEMIEMPOTRADO en muro de contención de espacio libre público y vial
Protección Patrimonial	No tiene afección de entorno de BIC
	
Ubicación en Catastral	Fotografía Ubicación
	
Ubicación en PGOU 2001	Delimitación de Bienes del CGPHA
Observaciones	Se deberá utilizar el mismo acabado del muro de contención existente de mampostería de piedra de forma que quede integrado en la imagen urbana.



FICHA DE INTERVENCIÓN PROPUESTA	
A3-e07	Placeta de Liñán
Intervención	NUEVA UBICACIÓN
Tipo	ADOSADO/SEMIEMPOTRADO en muro de contención de espacio libre público y acerado
Protección Patrimonial	No tiene afección de entorno de BIC
	
Ubicación en Catastral	Fotografía Ubicación
	
Ubicación en PGOU 2001	Delimitación de Bienes del CGPHA
Observaciones	Se deberá utilizar el mismo acabado del muro de contención existente de mampostería de piedra de forma que quede integrado en la imagen urbana.







FICHA DE INTERVENCIÓN PROPUESTA	
A4-e01	Calle San Miguel
Intervención	NUEVA UBICACIÓN, próxima a contenedores en superficie A4-07
Tipo	ADOSADO/SEMIEMPOTRADO
Protección Patrimonial	Entorno de BIC
	
Ubicación en Catastral	Fotografía Ubicación
	
Ubicación en PGOU 2001	Delimitación de Bienes del CGPHA
Observaciones	<p>Ubicación incluida en un Área de Intervención AI-06 del Plan Especial Albaicín.</p> <p>Se puede integrar en el borde de la urbanización existente, utilizando acabados de mampostería de piedra de forma que quede integrado en la imagen urbana.</p>

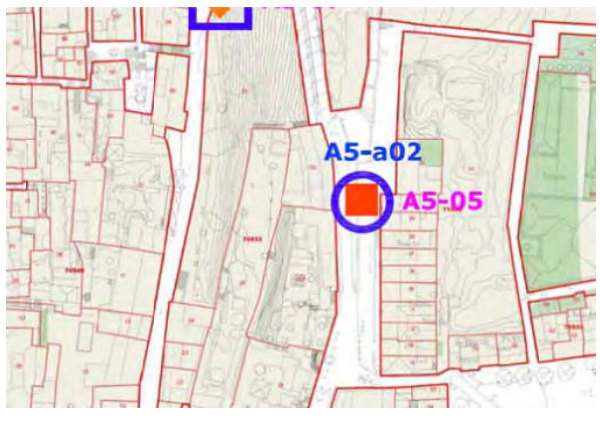

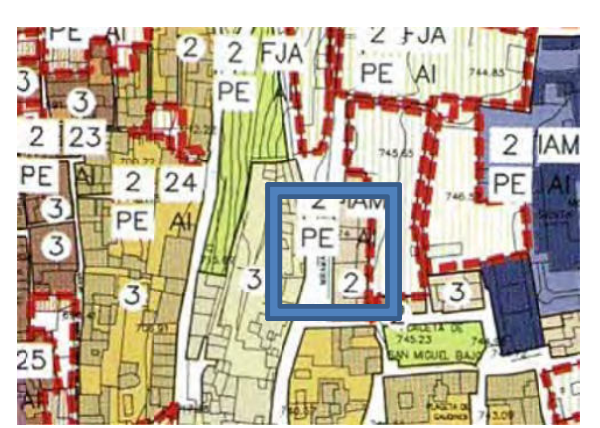



FICHA DE INTERVENCIÓN PROPUESTA	
A4-e02	Calle de San Luis
Intervención	SUSTITUIR/COMPLEMENTAR contenedores enterrados A4-03
Tipo	ADOSADO/SEMIEMPOTRADO en muro de contención existente entre viales
Protección Patrimonial	No tiene afección de entorno de BIC
	
Ubicación en Catastral	Fotografía Ubicación
	
Ubicación en PGOU 2001	Delimitación de Bienes del CGPHA
Observaciones	Ubicación que dispone de contenedores enterrados de "fracción de resto", posibilidad de sustituirlos o mejorarlo con intervención de tipo adosado/semiempotrado en muro de contención existente entre dos viales, utilizando acabados de mampostería de piedra de forma que quede integrado en la imagen urbana.



FICHA DE INTERVENCIÓN PROPUESTA	
A5-e01	Calle Zenete
Intervención	NUEVA UBICACIÓN, próxima a contenedores en superficie A5-07
Tipo	ADOSADO/SEMIEMPOTRADO en muro de contención existente de espacio libre público.
Protección Patrimonial	No tiene afección de entorno de BIC
	
Ubicación en Catastral	Fotografía Ubicación
	
Ubicación en PGOU 2001	Delimitación de Bienes del CGPHA
Observaciones	Se deberá utilizar el mismo acabado del muro de contención existente enfoscado mortero y pintura de forma que quede integrado en la imagen urbana.







FICHA DE INTERVENCIÓN PROPUESTA	
A5-a02	Carril de la Lona
Intervención	AMPLIACIÓN contenedores adosados A5-05
Tipo	EMPOTRADO en muro de contención existente entre desnivel de dos viales.
Protección Patrimonial	No tiene afección de entorno de BIC
	
Ubicación en Catastral	Fotografía Ubicación
	
Ubicación en PGOU 2001	Delimitación de Bienes del CGPHA
Observaciones	<p>Posibilidad de ampliar la disposición existente de contenedores si fuera necesario.</p> <p>Se deberá utilizar el mismo acabado del muro de contención existente de mampostería de piedra y ladrillo de forma que quede integrado en la imagen urbana.</p>







FICHA DE INTERVENCIÓN PROPUESTA	
A5-a03	Calle Santa Isabel la Real
Intervención	AMPLIACIÓN contenedores adosados A5-02
Tipo	EMPOTRADO en muro de contención existente en espacio libre público
Protección Patrimonial	Entorno de BIC
	
Ubicación en Catastral	Fotografía Ubicación
	
Ubicación en PGOU 2001	Delimitación de Bienes del CGPHA
Observaciones	<p>Posibilidad de ampliar la disposición existente de contenedores si fuera necesario. En proximidad hay contenedor en superficie A5-01 que podría eliminarse con la ampliación.</p> <p>Se deberá utilizar el mismo acabado del muro de contención existente de mampostería de piedra y ladrillo de forma que quede integrado en la imagen urbana.</p>

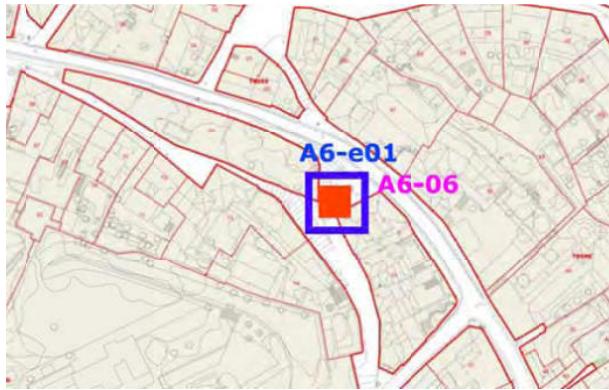





FICHA DE INTERVENCIÓN PROPUESTA	
A5-a04	Calle Pilar Seco
Intervención	AMPLIACIÓN contenedores adosados A5-03
Tipo	ADOSADO/SEMIEMPOTRADO en muro de contención de espacio libre público
Protección Patrimonial	Entorno de BIC
	
Ubicación en Catastral	Fotografía Ubicación
	
Ubicación en PGOU 2001	Delimitación de Bienes del CGPHA
Observaciones	<p>Posibilidad de ampliar la disposición existente de contenedores si fuera necesario.</p> <p>Se deberá utilizar el mismo acabado del muro de ladrillo visto de forma que quede integrado en la imagen urbana.</p>







FICHA DE INTERVENCIÓN PROPUESTA	
A5-e05	Calle San Nicolás- Plaza San Nicolás
Intervención	NUEVA UBICACIÓN
Tipo	EMPOTRADO en muro de contención de espacio libre público
Protección Patrimonial	No tiene afección de entorno de BIC
	
Ubicación en Catastral	Fotografía Ubicación
	
Ubicación en PGOU 2001	Delimitación de Bienes del CGPHA
Observaciones	Se deberá utilizar el mismo acabado del muro de contención existente de mampostería de piedra de forma que quede integrado en la imagen urbana.







FICHA DE INTERVENCIÓN PROPUESTA	
A6-e01	Cuesta del Chapiz – Calle Veredillas de San Agustín
Intervención	SUSTITUIR/COMPLEMENTAR contenedores enterrados A6-06
Tipo	EMPOTRADO en muro de contención existente entre viales
Protección Patrimonial	No tiene afección de entorno de BIC
	
Ubicación en Catastral	Fotografía Ubicación
	
Ubicación en PGOU 2001	Delimitación de Bienes del CGPHA
Observaciones	Ubicación que dispone de contenedores enterrados de “fracción de resto”, posibilidad de sustituirlos o mejorarlo con intervención de tipo empotrado en muro de contención existente entre dos viales, utilizando acabados de mampostería de piedra de forma que quede integrado en la imagen urbana.



FICHA DE INTERVENCIÓN PROPUESTA	
A6-e02	Carril de San Agustín
Intervención	NUEVA UBICACIÓN, próxima a contenedores en superficie A6-08
Tipo	EMPOTRADO en muro de contención de espacio libre público y acerado
Protección Patrimonial	No tiene afección de entorno de BIC
	
Ubicación en Catastral	Fotografía Ubicación
	
Ubicación en PGOU 2001	Delimitación de Bienes del CGPHA
Observaciones	Se deberá utilizar el mismo acabado del muro de contención existente de mampostería de piedra de forma que quede integrado en la imagen urbana.

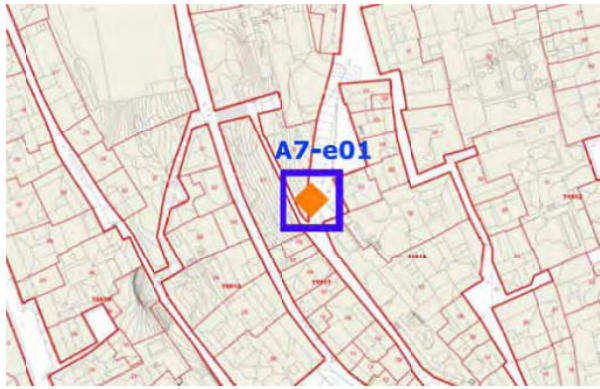





FICHA DE INTERVENCIÓN PROPUESTA	
A6-e03	Cuesta de San Agustín-Callejón Vacas
Intervención	NUEVA UBICACIÓN, próxima a contenedores en superficie A6-03
Tipo	ADOSADO/SEMIEMPOTRADO en muro de contención existente entre viales
Protección Patrimonial	No tiene afección de entorno de BIC
	
Ubicación en Catastral	Fotografía Ubicación
	
Ubicación en PGOU 2001	Delimitación de Bienes del CGPHA
Observaciones	Se deberá utilizar el mismo acabado del muro de contención existente de mampostería de piedra de forma que quede integrado en la imagen urbana.







FICHA DE INTERVENCIÓN PROPUESTA	
A6-a04	Callejón de las Tomasas
Intervención	AMPLIACIÓN contenedores empotrados A6-03
Tipo	EMPOTRADO en muro de contención existente entre viales
Protección Patrimonial	En el límite de entorno de BIC
	
Ubicación en Catastral	Fotografía Ubicación
	
Ubicación en PGOU 2001	Delimitación de Bienes del CGPHA
Observaciones	<p>Posibilidad de ampliar la disposición existente de contenedores si fuera necesario.</p> <p>Se deberá utilizar el mismo acabado del muro de mampostería de piedra encalado de forma que quede integrado en la imagen urbana.</p>



FICHA DE INTERVENCIÓN PROPUESTA	
A7-e01	Calle Cruz de Quirós
Intervención	NUEVA UBICACIÓN
Tipo	ADOSADO/SEMIEMPOTRADO en muro de contención existente entre viales
Protección Patrimonial	No tiene afección de entorno de BIC
	
Ubicación en Catastral	Fotografía Ubicación
	
Ubicación en PGOU 2001	Delimitación de Bienes del CGPHA
Observaciones	Se deberá utilizar el mismo acabado del muro de mampostería de piedra y ladrillo de forma que quede integrado en la imagen urbana.



FICHA DE INTERVENCIÓN PROPUESTA	
A7-e02	Calle Cruz de Quirós
Intervención	NUEVA UBICACIÓN
Tipo	ADOSADO/SEMIEMPOTRADO en muro de contención existente entre viales
Protección Patrimonial	No tiene afección de entorno de BIC
	
Ubicación en Catastral	Fotografía Ubicación
	
Ubicación en PGOU 2001	Delimitación de Bienes del CGPHA
Observaciones	Se deberá utilizar el mismo acabado del muro de mampostería de piedra de forma que quede integrado en la imagen urbana.

